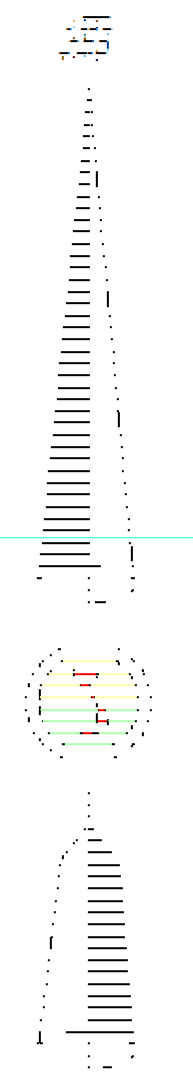
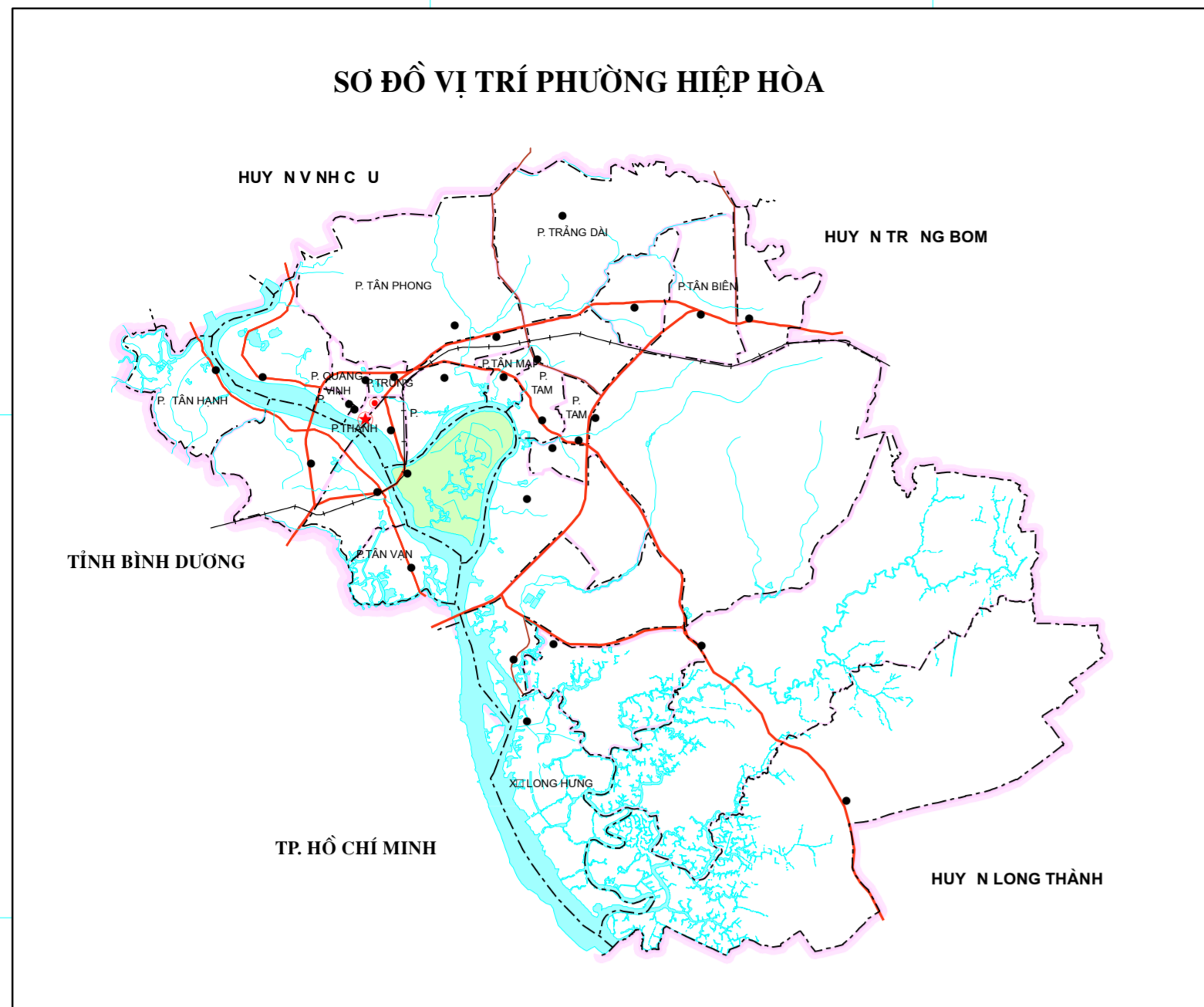
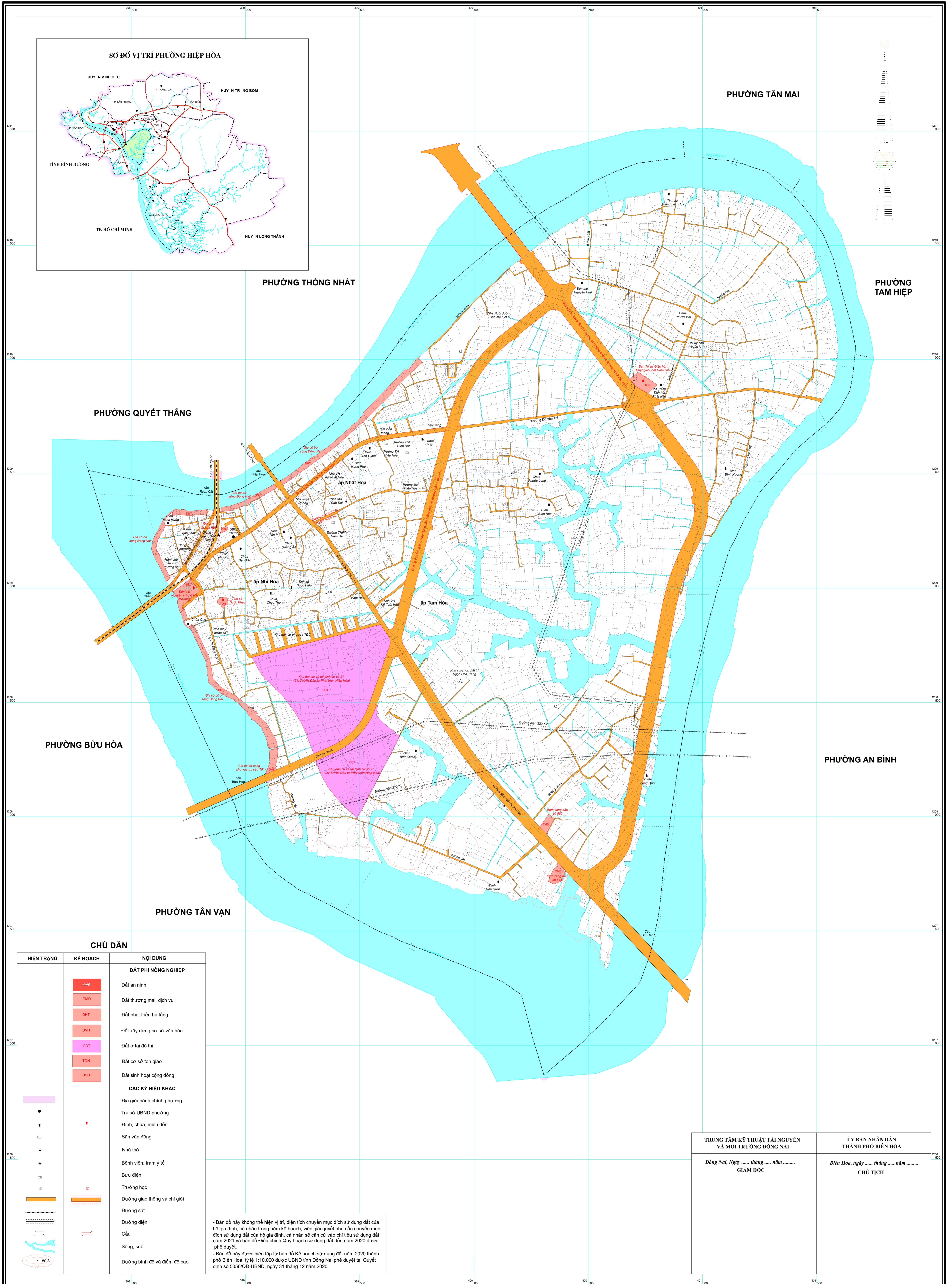


# BẢN ĐỒ KẾ HOẠCH SỬ DỤNG ĐẤT NĂM 2021 THÀNH PHỐ BIÊN HÒA (BIÊN TẬP ĐỐI VỚI ĐỊA BÀN PHƯỜNG HIỆP HÒA)



CHÚ DẪN		
HIỆN TRẠNG	KẾ HOẠCH	NỘI DUNG
	ĐSĐP	Đất an ninh
	TMD	Đất thương mại, dịch vụ
	CHT	Đất phát triển hạ tầng
	DVH	Đất xây dựng cơ sở văn hóa
	ODT	Đất ở tại đô thị
	TGN	Đất cơ sở tôn giáo
	DSH	Đất sinh hoạt cộng đồng
<b>CÁC KÝ HIỆU KHÁC</b>		
		Địa giới hành chính phường
		Trụ sở UBND phường
		Đình, chùa, miếu, đền
		Sân vận động
		Nhà thờ
		Bệnh viện, trạm y tế
		Bưu điện
		Trường học
		Đường giao thông và chỉ giới
		Đường sắt
		Đường điện
		Cầu
		Sông, suối
		Đường bình độ và điểm độ cao

- Bản đồ này không thể hiện vị trí, diện tích chuyển mục đích sử dụng đất của hộ gia đình, cá nhân trong năm kế hoạch; việc giải quyết nhu cầu chuyển mục đích sử dụng đất của hộ gia đình, cá nhân sẽ căn cứ vào chỉ tiêu sử dụng đất năm 2021 và bản đồ Điều chỉnh Quy hoạch sử dụng đất đến năm 2020 được phê duyệt.  
- Bản đồ này được biên tập từ bản đồ Kế hoạch sử dụng đất năm 2020 thành phố Biên Hòa, tỷ lệ 1:10.000 được UBND tỉnh Đồng Nai phê duyệt tại Quyết định số 5056/QĐ-UBND, ngày 31 tháng 12 năm 2020.

TRUNG TÂM KỸ THUẬT TÀI NGUYÊN VÀ MÔI TRƯỜNG ĐỒNG NAI	ỦY BAN NHÂN DÂN THÀNH PHỐ BIÊN HÒA
Đồng Nai, Ngày ..... tháng ..... năm .....	Biên Hòa, ngày ..... tháng ..... năm .....
GIÁM ĐỐC	CHỦ TỊCH

Bản đồ này được thành lập bằng công nghệ bản đồ số, hệ VN-2000, kinh tuyến trục 107° 45' múi chiều 3'  
NGUỒN TÀI LIỆU CHÍNH:  
- Bản đồ địa giới hành chính thực hiện theo dự án 513;  
- Bản đồ hiện trạng sử dụng đất phường Hiệp Hòa năm 2019;  
- Bản đồ Điều chỉnh Quy hoạch sử dụng đất đến năm 2020 thành phố Biên Hòa.

TỶ LỆ 1 : 5 800

ĐƠN VỊ XÂY DỰNG  
Trung tâm Kỹ thuật Tài nguyên và Môi trường Đồng Nai